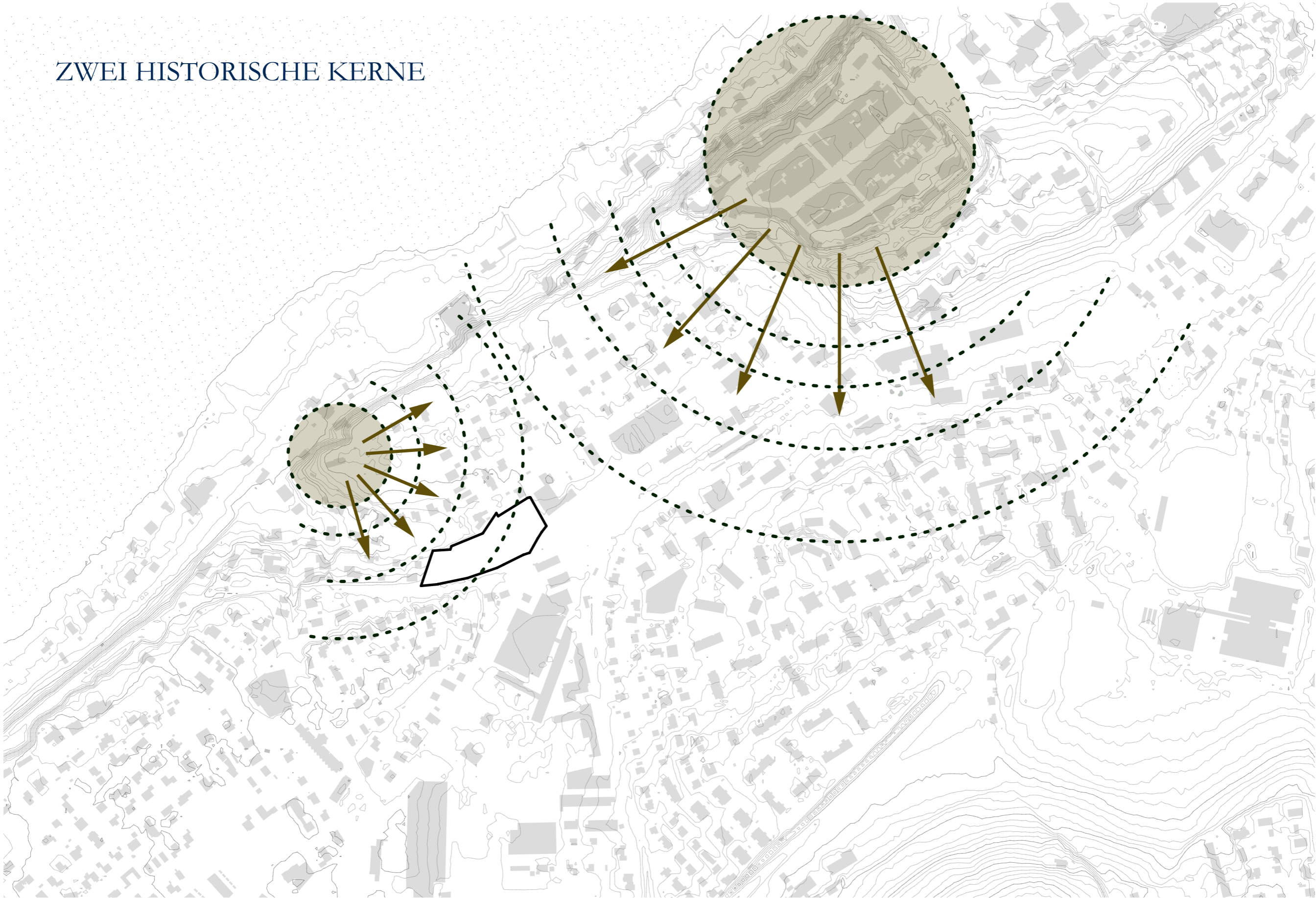




UNGEFÄHR 1970

ZWEI HISTORISCHE KERNE



ZWEI HISTORISCHE KERNE WACHSEN ZUSAMMEN

3

STÄDTEBAULICHE ANALYSE

GEBIET MERLACH/MURTEN

Betrachtungspereimeter

- A **Grösster Betrachtungsmaassstab**
Das Gebiet Merlach/Murten - Beobachtungspereimeter

- B **Mittlerer Betrachtungsmaassstab**
Bahnhofareal - Betrachtungspereimeter

- C **Kleinster Betrachtungsmaassstab**
Saatzucht Merlach - Bearbeitungspereimeter

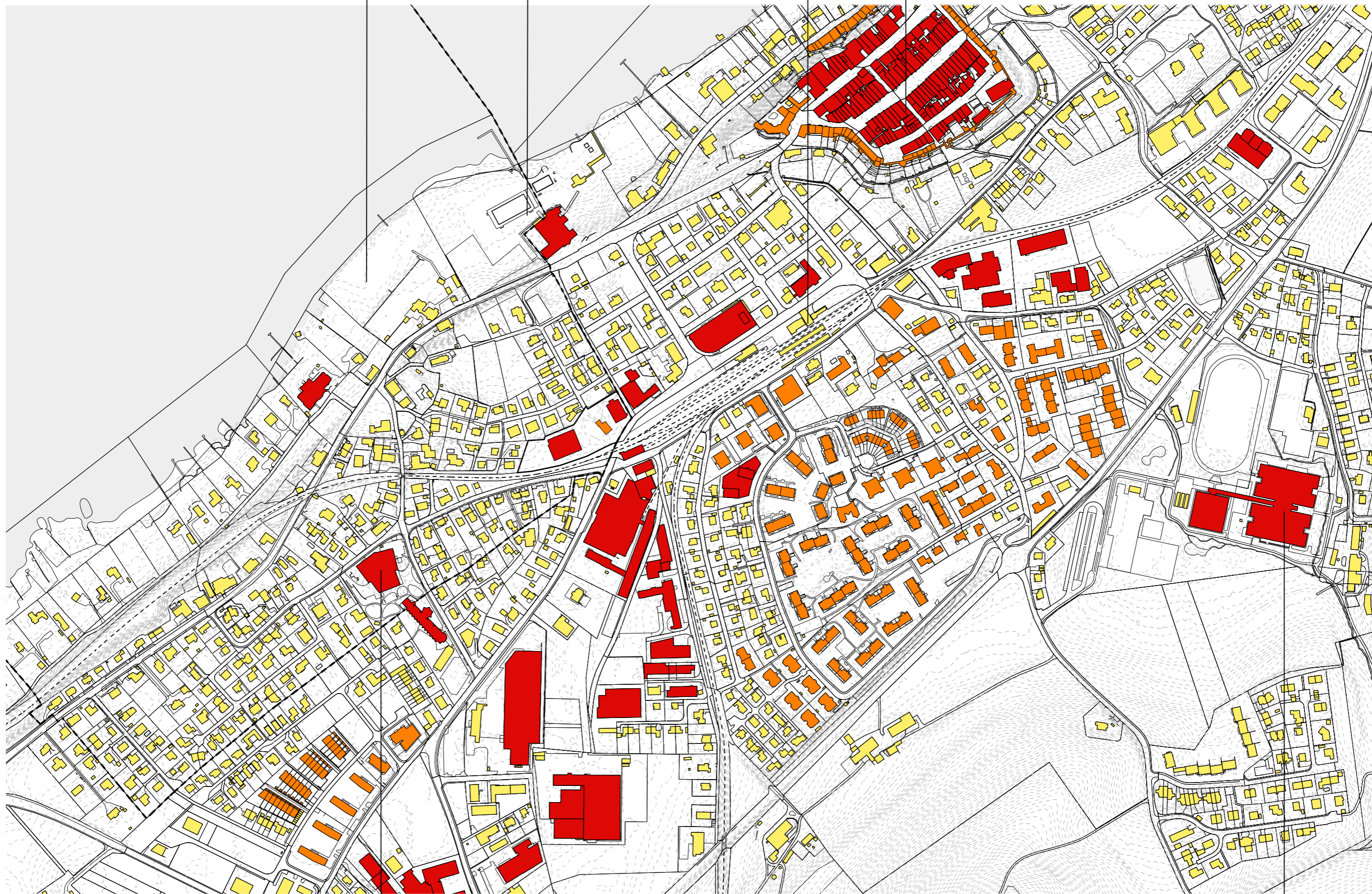


Chatoney Park

Badi Murten

Bahnhof

Altstadt



Spital

Orientierungsschule

■ 30'000-80'000m³
■ 4'000-12'000m³
■ 900-1'600m³

MASSTÄBLICHKEIT

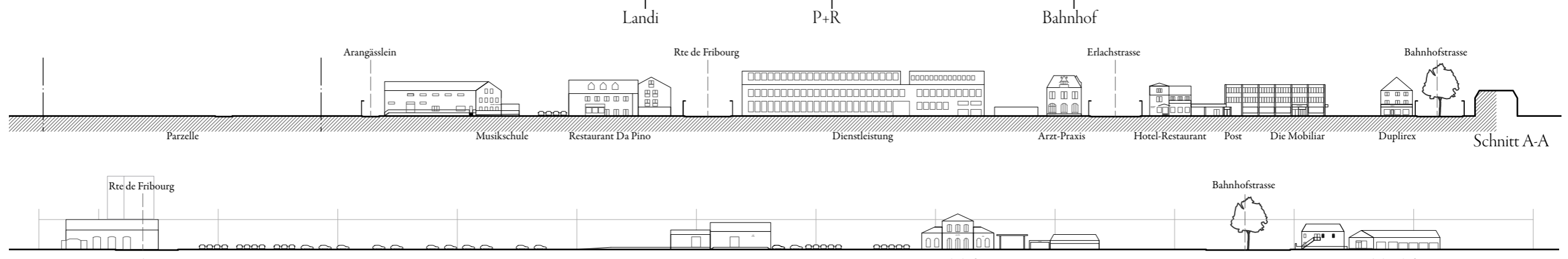
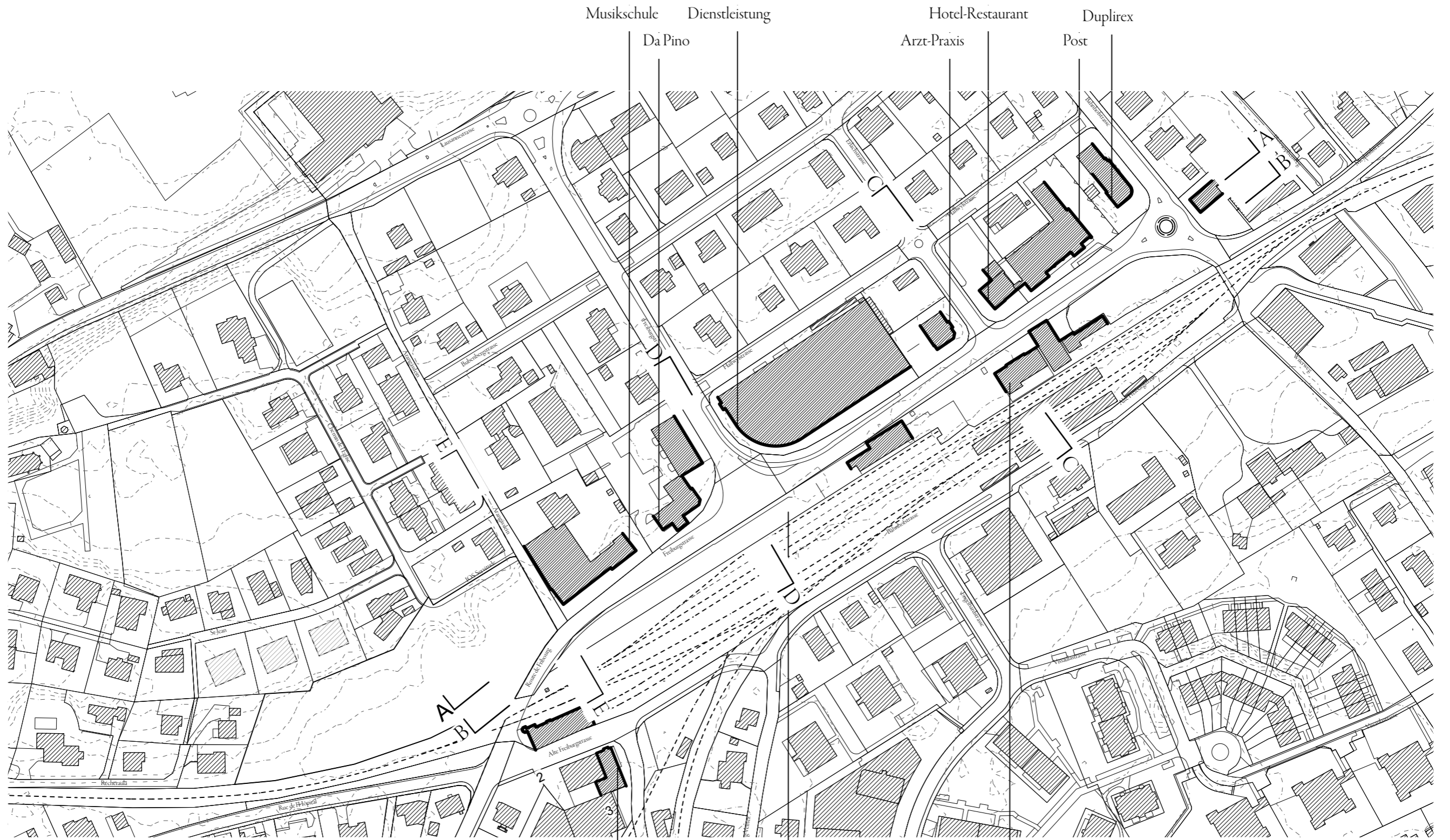


3

STÄDTEBAULICHE ANALYSE

BAHNHOFAREAL - FREIBURGSTRASSE





FREIBURG-/BAHNHOFSTRASSE