


Vorinventar der Biotope der Gemeinde Merlach

Art des Biotops Flachmoor	Interne Nummer MO01K	Gemeinde Merlach
Bedeutung kantonal		
Nummer des bestehenden Inventars 114-002		
Flurname Murtenseeufer, chemin des Grèves		
Grösse (a) 180.72		
Parzelle(n) 267, 285		
Koordinaten 2574366 / 1196886		
Unterschutzstellung ja		
Andere Schutzformen Die Ufervegetation ist laut Art. 21 des NHG geschützt.		
Kriterien für die Unterschutzstellung oder nicht Laut Art. 21 des Bundesgesetz über den Natur- und Heimatschutz (NHG) sind Schilfbestände geschützt.		
Beschreibung der Pflege Für den Erhalt der Schilfgürtel ist kein Mähen nötig, das Schilf soll sich entwickeln können.		
Zuständigkeit Kanton		
Gefährdungen Einige Anstösser haben sich einen Zugang zur offenen Wasserfläche geschaffen. Zum Teil wird das Schilf am Wachsen verhindert. Das Schilf sollte vor Störungen geschont werden. Weiter ist, wie es die Chemikalien-Risikoreduktions-Verordnung (ChemRRV) verlangt, ein mindestens 3 Meter breiter Pufferstreifen anzulegen, der weder gedüngt noch mit Pflanzenschutzmittel behandelt wird..		


Bemerkungen

keine



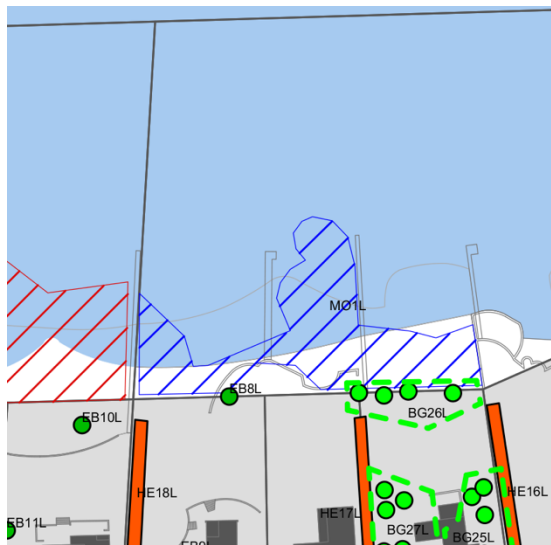
Figur 2: Detailkarte (1:2'000) Lage MO1K

Vorinventar der Biotope der Gemeinde Merlach

Art des Biotops Flachmoor	Interne Nummer MO01L	Gemeinde Merlach
Bedeutung lokal		
Nummer des bestehenden Inventars ---		
Flurname Murtenseeufer, chemin des Grèves		
Grösse (a) 16.88		
Parzelle(n) 266		
Koordinaten 2574540 / 1196997		
Unterschutzstellung nein		
Andere Schutzformen Die Ufervegetation ist laut Art. 21 des NHG geschützt.		
Kriterien für die Unterschutzstellung oder nicht Laut Art. 21 des Bundesgesetz über den Natur- und Heimatschutz (NHG) sind Schilfbestände geschützt.		
Beschreibung der Pflege Für den Erhalt der Schilfgürtel ist kein Mähen nötig, das Schilf soll sich entwickeln können.		
Zuständigkeit Gemeinde		
Gefährdungen Das Aufkommen des Schilfes wird von den Anstössern stellenweise verhindert. Die Nutzung führt zu Störungen für Flora und Fauna.		


Bemerkungen

keine



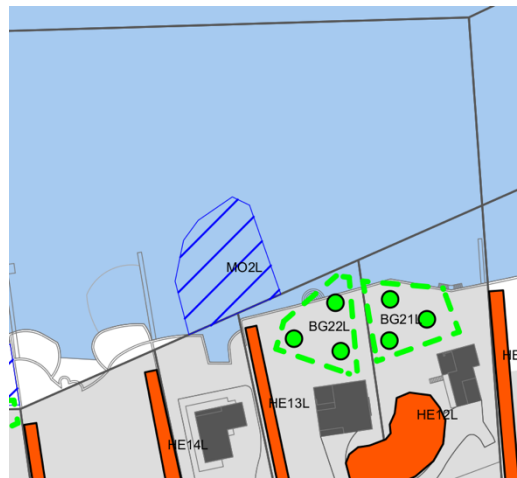
Figur 2: Detailkarte (1:2'000) Lage MO01L

Vorinventar der Biotope der Gemeinde Merlach

Art des Biotops Flachmoor	Interne Nummer MO02L	Gemeinde Merlach
Bedeutung lokal		
Nummer des bestehenden Inventars ---		
Flurname Murtenseeufer, chemin des Grèves		
Grösse (a) 6.44		
Parzelle(n) 266		
Koordinaten 2574608 / 1197080		
Unterschutzstellung nein		
Andere Schutzformen Die Ufervegetation ist laut Art. 21 des NHG geschützt.		
Kriterien für die Unterschutzstellung oder nicht Laut Art. 21 des Bundesgesetz über den Natur- und Heimatschutz (NHG) sind Schilfbestände geschützt.		
Beschreibung der Pflege Für den Erhalt der Schilfgürtel ist kein Mähen nötig, das Schilf soll sich entwickeln können.		
Zuständigkeit Gemeinde		
Gefährdungen Das Aufkommen des Schilfes wird von den Anstössern stellenweise verhindert. Die Nutzung führt zu Störungen für Flora und Fauna.		


Bemerkungen

keine



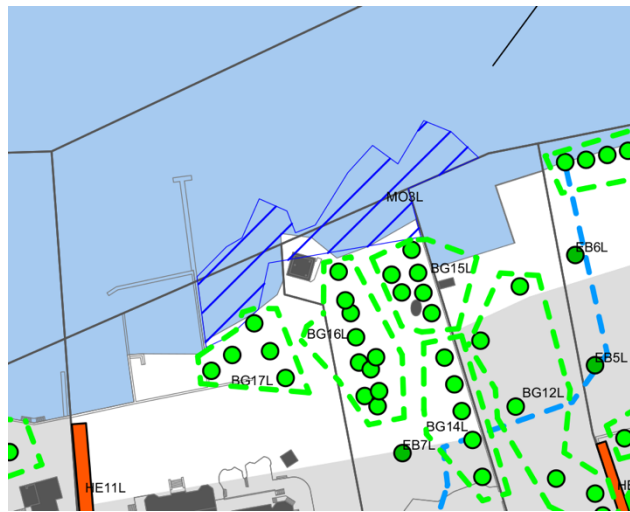
Figur 2: Detailkarte (1:2'000) Lage MO2L

Vorinventar der Biotope der Gemeinde Merlach

Art des Biotops Flachmoor	Interne Nummer MO03L	Gemeinde Merlach
Bedeutung lokal		
Nummer des bestehenden Inventars ---		
Flurname Murtenseeufer, Vieux Manoir		
Grösse (a) 12.54		
Parzelle(n) 265		
Koordinaten 2574691 / 1197197		
Unterschutzstellung nein		
Andere Schutzformen Die Ufervegetation ist laut Art. 21 des NHG geschützt.		
Kriterien für die Unterschutzstellung oder nicht Laut Art. 21 des Bundesgesetz über den Natur- und Heimatschutz (NHG) sind Schilfbestände geschützt.		
Beschreibung der Pflege Für den Erhalt der Schilfgürtel ist kein Mähen nötig, das Schilf soll sich entwickeln können.		
Zuständigkeit Gemeinde		
Gefährdungen Das Aufkommen des Schilfes wird von den Anstössern stellenweise verhindert. Die Nutzung führt zu Störungen für Flora und Fauna.		

Bemerkungen

keine



Figur 2: Detailkarte (1:2'000) Lage MO03L

Vorinventar der Biotope der Gemeinde Merlach

Art des Biotops Flachmoor	Interne Nummer MO04L	Gemeinde Merlach
Bedeutung lokal		
Nummer des bestehenden Inventars ---		
Flurname Murtenseeufer, Badi		
Grösse (a) 46.83		
Parzelle(n) 265		
Koordinaten 2574900 / 1197400		
Unterschutzstellung nein		
Andere Schutzformen Die Ufervegetation ist laut Art. 21 des NHG geschützt.		
Kriterien für die Unterschutzstellung oder nicht Laut Art. 21 des Bundesgesetz über den Natur- und Heimatschutz (NHG) sind Schilfbestände geschützt.		
Beschreibung der Pflege Für den Erhalt der Schilfgürtel ist kein Mähen nötig, das Schilf soll sich entwickeln können.		
Zuständigkeit Gemeinde		
Gefährdungen Störungen durch Boote und Badende		

Bemerkungen

keine



Figur 2: Detailkarte (1:2'000) Lage MO4L